Anker Apps Übersicht

August 2021	Ankeralarm (free)	My Anchor Watch	Anchor Alarm - SailGrib AA	Zenkou	Ankerwache
Logo				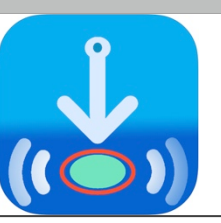	
iOS / Apple	✖	✖	✖	gratis	✖
Android / Google	gratis	gratis	gratis / Premium: Monat, Jahr, Lifetime (ca 15 €)	✖	gratis
Landkarte	✖	✖	✓	✓	✓
Seekarte	✓	✖	✖ / ✓ (Navionics)	✖	✖
Konzentrische Abstandsringe um Anker	✓	✓	✖	✖	✖
Aufzeichnung der Schiffsposition	✓	✓	✓	✓	✓
Zone: Kreis	✓	✓	✓	✓	✓
Zone: Verschiebbarer Kreis	✖	✓	✖	✓	✖
Zone: Kreis und Kreissegment	✓	✓	✖ / ✓	✖	✖
Zone: Beliebig in Karte	✖	✖	✖	✖	✖
Zone: Anker Peilung & Entfernung	✖	✓	✓	✖	✖
Zone: Anker Peilung & Kettenlänge & Tiefe	✓	✖	✖	✖	✖
Zone: Peilung durch Ausrichten des Geräts	✖	✖	✖	✖	✖
Zone: Anker Koordinaten	✖	✖	✖	✖	✖
Zone: Verbotszonen	✖	✖	✖	✖	✖
Alarm über e-mail	✖	✖	✖	✖	✖
Alarm über Messenger App	✖	✖	✖	✖	✖
Alarm remote zw. 2 Geräten	✖	✖	✖	✖	✖
Alarm per SMS oder Anruf	✓	✓	✖ / ✓	✖	✖
Bootfinder Modus	✖	✖	✖	✖	✖
NMEA Schnittstelle via Wifi	✖	✖	✖	✖	✖
Berechnung Kettenlänge über 'Scope'	✖	✖	✖	✖	✖
Zeitverzögerung / Filter beim Alarm	✓	✖	✓	✖	✖
Alarm niedriger Tonpegel	✖	✓	✖	✖	✖
Alarm Batterie leer	✖	✖	✖ / ✓	✖	✖
GPS Genauigkeit anpassbar	✓	✓	✓	✖	✖
Alarm verlorenes GPS Signal	✖	✓	✓	✖	✓
Modus mit reduziertem Verbrauch	✓	✓	✖	✖	✖
Bildschirmsperre	✖	✖	✖	✖	✖
Kommentare	Man kann eine maximal erlaubte Drift Geschwindigkeit eingeben. Kettenlänge und maximale Wassertiefe sind begrenzt.	Ich habe es nicht im Google Play Store finden können, aber andere haben es gefunden! :)	Die Map zoomed nicht automatisch auf den Ankerplatz, wenn die Ankeralarm nicht aktiviert ist. Das nervt etwas. Im Premium Modus kann man als Zone auch ein beliebiges 6-Eck definieren.	Besteht drauf dass Location immer von der App abgefragt werden kann, auch wenn nicht gebraucht!	

August 2021	Anchor Alarm	Anker Buddy	Anchor Pro	Anchor Basic	Sailsafe. Anchor Alarm
Logo					
iOS / Apple	gratis / +3,99 €	gratis	gratis / +4,49 € pro Jahr für Premium	gratis	✖
Android / Google	gratis / +3,99 €	✖	gratis / 5,99 € einmalig	✖	gratis / pro
Landkarte	✓	✓	✓	✖	✓
Seekarte	✖	✖	✖	✖	✖
Konzentrische Abstandsringe um Anker	✖	✖	✖	✖	✖
Aufzeichnung der Schiffsposition	(✓) 1 h / ✓	✓	✖ / ✓	✖	✖
Zone: Kreis	✓	✓	✓	✓	✓
Zone: Verschiebbarer Kreis	✓	✖	(✓)	(✓)	✓
Zone: Kreis und Kreissegment	✖	✖	✓	✖	✓
Zone: Beliebig in Karte	✖	✖	✖	✖	✖
Zone: Anker Peilung & Entfernung	✖	✖	✓	✓	✓
Zone: Anker Peilung & Kettenlänge & Tiefe	✖	✖	✖	✖	✖
Zone: Peilung durch Ausrichten des Geräts	✖	✖	✖	✖	✖
Zone: Anker Koordinaten	✖	✖	✓	✖	✖
Zone: Verbotszonen	✖	✖	✖	✖	✖
Alarm über e-mail	✖	✖	✖ / ✓	✖	✖
Alarm über Messenger App	✖	✖	✖ / ✓	✖	✖
Alarm remote zw. 2 Geräten	✖ / ✓	✖	✖	✖	✖
Alarm per SMS oder Anruf	✖	✖	✖	✖	✖ / ✓
Bootfinder Modus	✖	✖	✖	✖	✖
NMEA Schnittstelle via Wifi	✖	✖	✖	✖	✖
Berechnung Kettenlänge über ‘Scope’	✖	✖	✖	✖	✖
Zeitverzögerung / Filter beim Alarm	✖	✖	✖ / ✓	✓	✖
Alarm niedriger Tonpegel	✖	✖	✖	✖	(✓)
Alarm Batterie leer	✖	✖	✖ / ✓	✓	✓
GPS Genauigkeit anpassbar	✖	✖	✖ (Android ✓)	✓	✓
Alarm verlorenes GPS Signal	✖	✖	✓	✖	✓
Modus mit reduziertem Verbrauch	✖	✖	✖ (Android ✓)	✖	✖
Bildschirmsperre	✖	✖	✖	✖	✖
Kommentare					Pro version soll “auto-relaunch” nach falsch positiven Alarmen haben. Frage ist, was die Basic Version dann macht… Map merkt sich nicht, wo man war… Pro Version hat einen Windstärkealarm, aber nicht gemessen, glaube ich, sondern aus einer Vorhersage entnommen. Konnte Pro Version nicht aktivieren.

August 2021	Anchor Time	AnchorMate	Anchor Watch Alarm	Anchor Sentinel	Anchor Secure
Logo			white anchor on black		
iOS / Apple	gratis	gratis	✖	✖	gratis
Android / Google	✖	✖	gratis	gratis	✖
Landkarte	✓	✓	✖	✖	✖
Seekarte	✖	✖	✖	✖	✖
Konzentrische Abstandsringe um Anker	✖	✖	✖	✖	✖
Aufzeichnung der Schiffsposition	✖	✖	✖	✖	✖
Zone: Kreis	✓	✓	✓	✓	✓
Zone: Verschiebbarer Kreis	✓	✓	✖	✖	✖
Zone: Kreis und Kreissegment	✖	✖	✖	✖	✖
Zone: Beliebig in Karte	✖	✖	✖	✖	✖
Zone: Anker Peilung & Entfernung	✖	✖	✖	✖	✖
Zone: Anker Peilung & Kettenlänge & Tiefe	✖	✖	✖	✖	✖
Zone: Peilung durch Ausrichten des Geräts	✖	✖	✖	✖	✖
Zone: Anker Koordinaten	✖	✖	✖	✖	✖
Zone: Verbotszonen	✖	✖	✖	✖	✖
Alarm über e-mail	✖	✖	✖	✖	✖
Alarm über Messenger App	✖	✖	✖	✖	✖
Alarm remote zw. 2 Geräten	✖	✖	✖	✖	✖
Alarm per SMS oder Anruf	✖	✖	✖	✖	✖
Bootfinder Modus	✖	✖	✖	✖	✖
NMEA Schnittstelle via Wifi	✖	✖	✖	✖	✖
Berechnung Kettenlänge über ‘Scope’	✖	✖	✖	✖	✖
Zeitverzögerung / Filter beim Alarm	✖	✖	✖	✖	✖
Alarm niedriger Tonpegel	✖	✖	✖	✖	✖
Alarm Batterie leer	✓	✖	✖	✖	✖
GPS Genauigkeit anpassbar	✖	✖	✓	✖	✖
Alarm verlorenes GPS Signal	✖	✖	✖	✓	✖
Modus mit reduziertem Verbrauch	✖	✖	✓	✖	✖
Bildschirmsperre	✖	✖	✖	✖	✖
Kommentare			Irritierend unübersichtlich und Bedienelemente liegen über Ausgabewerten	Kommt nicht mit Komma versus Punkt als Dezimaltrennung zurecht. Z.B. erlaubt es die Eingabe von 20,00 als Radius auf einem deutschen System, beschwert sich dann aber, dass der Radius Null wäre…	

August 2021	Ankor	AnchorWatch	Anchor Alarm	safeAnchor	asm
Logo					
iOS / Apple	1,09 €	1,09 € / +1,09 € / + 1,09 €	1,09 € / + 9,99 €	✖	2,29 €
Android / Google	✖	✖	✖	1,99 €	✖
Landkarte	✓	✓	✓	✓	✓
Seekarte	✖	✓	✖	✖	✖
Konzentrische Abstandsringe um Anker	✖	✖	✖	✖	✖
Aufzeichnung der Schiffsposition	✓	✓	✖ / ✓	✓	✓
Zone: Kreis	✓	✓	✓	✓	✓
Zone: Verschiebbarer Kreis	✖	✖	✖	✓	✖
Zone: Kreis und Kreissegment	✖	✖	✖	✓	✖
Zone: Beliebig in Karte	✖	✖	✖	✖	✖
Zone: Anker Peilung & Entfernung	✖	✖	✖	?	✖
Zone: Anker Peilung & Kettenlänge & Tiefe	✖	✖	✖	✓	✖
Zone: Peilung durch Ausrichten des Geräts	✖	✖	✖	✖	✖
Zone: Anker Koordinaten	✖	✖	✖	✓	✖
Zone: Verbotszonen	✖	✖	✖	✖	✖
Alarm über e-mail	✖	✖	✖	✓	✖
Alarm über Messenger App	✖	✖	✖	✖	✖
Alarm remote zw. 2 Geräten	✖	✓ wie?	✖ / ✓	✖	✖
Alarm per SMS oder Anruf	✖	✖	✖	✓	✖
Bootfinder Modus	✖	✖	✖	✖	✖
NMEA Schnittstelle via Wifi	✖	✖	✖	✖	✖
Berechnung Kettenlänge über ‘Scope’	✖	✖	✖	✓	✖
Zeitverzögerung / Filter beim Alarm	✖	✖	✖	✖	✓
Alarm niedriger Tonpegel	✖	✖	✖	✖	✖
Alarm Batterie leer	✖	✖	✖	✓	✖
GPS Genauigkeit anpassbar	✓	✖	✓	✓	✓
Alarm verlorenes GPS Signal	✖	✖	✓	✓	✖
Modus mit reduziertem Verbrauch	✓	✖	✓	✓	✓
Bildschirmsperre	✖	✖	✖	✖	✖
Kommentare	Besteht drauf dass Location immer von der App abgefragt werden kann, auch wenn nicht gebraucht!	Habe es nicht geschafft, zwei Geräte für Remote Alarm zu verbinden. Auch die in-App Käufe konnte ich nicht finden. Vielleicht braucht man die für Remote Alarm?		Nicht klar, wie ich den Ankeralarm wieder deaktivieren kann. Die app kann irgendwie die Ankerposition aus der track history berechnen.	

August 2021	Anchor Watch HD	AnchorWatcher	AnchorWatch	DriftWatch	Ankeralarm (pro)
Logo					
iOS / Apple	2,29 € (iPad)	2,29 €	2,29 € / 0,49 € pro Monat	2,29 €	✖
Android / Google	✖	✖	✖	✖	3,09 €
Landkarte	✓	✓	✓	✓	✖
Seekarte	✖ / ✓	✖	✖	✖	✓
Konzentrische Abstandsringe um Anker	✖	✖	✖	✖	✓
Aufzeichnung der Schiffsposition	✓	✓	(✓) nur 1x/h	✖	✓
Zone: Kreis	✓	✓	✓	✓	✓
Zone: Verschiebbarer Kreis	✓ aber wie?	✖	✓	✖	✖
Zone: Kreis und Kreissegment	✖	✖	✖	✖	✓
Zone: Beliebig in Karte	✖	✖	✖	✖	✖
Zone: Anker Peilung & Entfernung	?	✖	✖	✖	✖
Zone: Anker Peilung & Kettenlänge & Tiefe	✖	✖	✖	✖	✓
Zone: Peilung durch Ausrichten des Geräts	✖	✖	✖	✖	✖
Zone: Anker Koordinaten	✓	✖	✖	✖	✖
Zone: Verbotszonen	✖	✖	✖	✖	✖
Alarm über e-mail	✓	✖	✓	✖	✖
Alarm über Messenger App	✖	✖	✖	✖	✖
Alarm remote zw. 2 Geräten	✖	✖	✓ über Web	✖	✖
Alarm per SMS oder Anruf	✓ Probleme?	✖	✖ / ✓	✖	✓
Bootfinder Modus	✖	✖	✖	✖	✖
NMEA Schnittstelle via Wifi	✖	✖	✖	✖	✖
Berechnung Kettenlänge über 'Scope'	✖	✖	✖	✖	✖
Zeitverzögerung / Filter beim Alarm	✖	✖	✖	✖	✓
Alarm niedriger Tonpegel	✖	✖	✖	✖	✖
Alarm Batterie leer	✖	✖	✖	✓	✖
GPS Genauigkeit anpassbar	✖	✖	✖	✖	✓
Alarm verlorenes GPS Signal	✖	✖	✖	✖	✖
Modus mit reduziertem Verbrauch	✖	✖	✖	✖	✓
Bildschirmsperre	✖	✖	✖	✖	✖
Kommentare			Remote Alarm hat bei mir nicht funktioniert! Webseite hat sich geöffnet, aber es wurde kein Alarm übermittelt. Die App soll einen Alarm für leeren Akku haben, aber es ist nicht offensichtlich und nur über einen leeren Akku zu testen.		Man kann eine maximal erlaubte Drift Geschwindigkeit eingeben. Kettenlänge und maximale Wassertiefe sind begrenzt. Hat bisher nie einen GPS Fix gefunden! Und ich kann keinen Unterschied zur Gratis Version finden!

August 2021	AnchorSentry	iAnchor	Anchor Alarm	Navigator	Anchor Alarm
Logo					
iOS / Apple	3,49 €	3,49 €	4,49 €	5,49 €	5,49 €
Android / Google	✖ (nicht mehr im Store verfügbar)	✖	✖	✖	✖
Landkarte	✓	✓	✓		✓
Seekarte	✓ (Navionics)	✖	✖		✖
Konzentrische Abstandsringe um Anker	✓	✖	✖		✓
Aufzeichnung der Schiffsposition	✓	✓	✓		✓
Zone: Kreis	✓	✓	✓		✖
Zone: Verschiebbarer Kreis	(✓)	✓	(✓)		✖
Zone: Kreis und Kreissegment	✖	✖	✖		✖
Zone: Beliebig in Karte	✖	✖	✖		✓ mit Finger
Zone: Anker Peilung & Entfernung	✓	✖	✓		✖
Zone: Anker Peilung & Kettenlänge & Tiefe	✖	✖	✓		✖
Zone: Peilung durch Ausrichten des Geräts	✓	✖	✓		✖
Zone: Anker Koordinaten	✓	✖	✓		✖
Zone: Verbotszonen	✓ mit Finger	✖	✖		✖
Alarm über e-mail	✖	✖	✖		✓
Alarm über Messenger App	✖	✖	✖		✖
Alarm remote zw. 2 Geräten	✓	✓	✖		✖
Alarm per SMS oder Anruf	✖	✖	✖		✖
Bootfinder Modus	✖	?	✓		
NMEA Schnittstelle via Wifi	✓	✖	✖		✖
Berechnung Kettenlänge über 'Scope'	✖	✓	✖		✖
Zeitverzögerung / Filter beim Alarm	✓	✖	✓		✖
Alarm niedriger Tonpegel	✓	✖	✓		✓
Alarm Batterie leer	✖	✖	✖		✓
GPS Genauigkeit anpassbar	✓	✓ wie?	✓		✓
Alarm verlorenes GPS Signal	?	✖	✖		?
Modus mit reduziertem Verbrauch	✖	✖	✓		✖
Bildschirmsperre	✓	✖	✖		✖
Kommentare	Damit Remote Alarm funktioniert, muss auf beiden Geräten der Alarm eingeschaltet sein. Zusätzliche Funktionalität: Barometer; Abspeichern und Exportieren von Ankerplätzen. Ankerpeilung funktioniert momentan nur, wenn die Kompassrose auch eingeschaltet ist.	Der Unterschied zwischen Alarm scharf geschaltet und aus ist kaum sichtbar. Remote reagiert sehr schnell. iPad als Local und iPhone als Remote funktioniert, umgekehrt habe ich Probleme.		Wie Anchor Alarm links daneben, aber mit zusätzlichem Wetter	

August 2021	Anchor	Anchor Plus	Anchor Zone	iDrifter	Safe Anchor
Logo					
iOS / Apple	5,49 €	5,49 €	3 x Ankern gratis / 5,49 €	6,99 €	6,99 € / +3,99 €
Android / Google	gratis / Premium: Monat, Jahr, Lifetime (ca 15 €)	✖	✖	✖	✖
Landkarte	✓	✓	✓	✓	✓
Seekarte	✖	✖	✖	✖	✖
Konzentrische Abstandsringe um Anker	✖	✖	✖	✖	✖
Aufzeichnung der Schiffsposition	✓	✖	✖	✓	✓
Zone: Kreis	✓	✓	✖	✓	✓
Zone: Verschiebbarer Kreis	✓	(✓)	✖	(✓)	✓
Zone: Kreis und Kreissegment	✓	✖	✖	✖	✖
Zone: Beliebig in Karte	✖	✖	✓ mit Finger	✖	✖
Zone: Anker Peilung & Entfernung	✖	✓	✖	✓	✖
Zone: Anker Peilung & Kettenlänge & Tiefe	✖	✖	✖	✖	✖
Zone: Peilung durch Ausrichten des Geräts	✖	✖	✖	✖	✖
Zone: Anker Koordinaten	✖	✓	✖	✖	✖
Zone: Verbotszonen	✖	✖	✖	✖	✖
Alarm über e-mail	✓ Android ✖ / ✓	✓	✖	✓	✖
Alarm über Messenger App	✖	✖	✖	✖	✖
Alarm remote zw. 2 Geräten	✓ Android ✖ / ✓	✓	✖	✖	✖ / ✓
Alarm per SMS oder Anruf	✖ Android ✖ / ✓	✖	✖	✖	✖
Bootfinder Modus	✓	✖	✖	✖	✖
NMEA Schnittstelle via Wifi	✖	✖	✖	✖	✖
Berechnung Kettenlänge über 'Scope'	✖	(✓)	✖	✖	✖
Zeitverzögerung / Filter beim Alarm	✓	✓	✖	✖	✖
Alarm niedriger Tonpegel	✖	✖	✖	✖	✖
Alarm Batterie leer	✖	✓	✖	✖	✖
GPS Genauigkeit anpassbar	✓	✓	✖	✓	✓
Alarm verlorenes GPS Signal	✖	✖	✖	✖	✖
Modus mit reduziertem Verbrauch	✖	✓	✖	✓	✓
Bildschirmsperre	✓	✖	✖	✖	✖
Kommentare	Die Übertragung zwischen 2 Geräten bei Remote ist nicht sehr häufig, aber es funktioniert. Remote Alarm muss man Ankerdaten übermitteln, sonst denkt die Remote App, der Anker ist nicht gesetzt. Umgekehrt, wenn man auf der App den Anker hebt, bekommt die Remote App dies nicht mit. Batteriestand wird mit übertragen.	Die Übertragung zwischen 2 Geräten bei Remote ist nicht sehr häufig, aber es funktioniert.			Der Unterschied zwischen Alarm scharf geschaltet und aus ist kaum sichtbar.

August 2021	Anchory	DragAlarm	asm Pro	Anchor Alert	AnchorAlarm
Logo				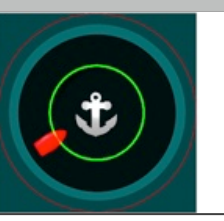	
iOS / Apple	3 Tage gratis / 6,99 €	10,99 €	11,99 €	✖	✖
Android / Google	✖	(✓) gestoppt	✖	13,99 €	nicht kompatibel mit meinem Samsung
Landkarte	✓	✓	✓	✖	
Seekarte	✖	✖	✖	✖	
Konzentrische Abstandsringe um Anker	✖	✖	✖	✖	
Aufzeichnung der Schiffsposition	✖	✓	✓	✓	
Zone: Kreis	✓	✓	✓	✓	
Zone: Verschiebbarer Kreis	✖	(✓)	(✓)	✓	
Zone: Kreis und Kreissegment	✖	✖	✓	✓	
Zone: Beliebig in Karte	✖	✖	✖	✖	
Zone: Anker Peilung & Entfernung	✖	✖	✖	✓	
Zone: Anker Peilung & Kettenlänge & Tiefe	✖	✓	✓	✖	
Zone: Peilung durch Ausrichten des Geräts	✖	✓	?	✖	
Zone: Anker Koordinaten	✖	✖	✖	✖	
Zone: Verbotszonen	✖	✖	✖	✓	
Alarm über e-mail	✖	✓	✓	✖	
Alarm über Messenger App	✖	✖	✖	✖	
Alarm remote zw. 2 Geräten	✓ wie?	✖	✖	✖	
Alarm per SMS oder Anruf	✖	✖	✖	✖	
Bootfinder Modus	✖	✖	✖	✖	
NMEA Schnittstelle via Wifi	✖	✖	✖	✖	
Berechnung Kettenlänge über ‘Scope’	✖	✖	✖	✖	
Zeitverzögerung / Filter beim Alarm	✖	✖	✓	✓	
Alarm niedriger Tonpegel	✖	✖	✖	✓ / max On	
Alarm Batterie leer	✖	✖	✖	✓	
GPS Genauigkeit anpassbar	✖	✓	✓	✓	
Alarm verlorenes GPS Signal	✖	✓	✖	✓	
Modus mit reduziertem Verbrauch	✖	✓	✓	✓	
Bildschirmsperre	✖	✖	✖	✖	
Kommentare	Besteht drauf dass Location immer von der App abgefragt werden kann, auch wenn nicht gebraucht! Da sie sonst angeblich im Background nicht funktioniert.	Da sabbelt einer ständig.			

August 2021	TZ iBoat	iNavX	NV Charts	AvNav	OpenCPN
Logo					
iOS / Apple	gratis / Seekarten Abo	5,49 € / Seekarten Abo	gratis / Seekarten Abo	✖	✖
Android / Google	gratis / Seekarten Abo	Ankerfunktion nur in Pro Version	gratis / Seekarten Abo	gratis (open project)	gratis (open project)
Landkarte	✓	✖	✓	✓	✓
Seekarte	✖ / ✓ Karten Abo	✖ / ✓ Karten Abo	✖ / ✓ Karten Abo	✓	✓ OpenCPN
Konzentrische Abstandsringe um Anker	✖	✖	✖	✖	
Aufzeichnung der Schiffsposition	✓	✓	✖	?	
Zone: Kreis	✓	✓	✓	✓	
Zone: Verschiebbarer Kreis	✓	✖	✓	✖	
Zone: Kreis und Kreissegment	✖	✖	✖	✖	
Zone: Beliebig in Karte	✖	✖	✖	✖	
Zone: Anker Peilung & Entfernung	✓	✖	✖	✖	
Zone: Anker Peilung & Kettenlänge & Tiefe	✖	✓	✖	✖	
Zone: Peilung durch Ausrichten des Geräts	✓	✓	✖	✖	
Zone: Anker Koordinaten	✖	✖	✖	✖	
Zone: Verbotszonen	✖	✖	✖	✖	
Alarm über e-mail	✓	✖	✖	✖	
Alarm über Messenger App	✖	✖	✖	✖	
Alarm remote zw. 2 Geräten	✓ (web)	✖	✖	✖	
Alarm per SMS oder Anruf	✓	✖	✖	✖	
Bootfinder Modus	✖	✖	✖	✖	
NMEA Schnittstelle via Wifi	✓	✖	✖	✓	✓
Berechnung Kettenlänge über 'Scope'	✖	✖	✖	✖	
Zeitverzögerung / Filter beim Alarm	✓	✖	✖	✖	
Alarm niedriger Tonpegel	✖	✖	✖	✖	
Alarm Batterie leer	✓	✖	✖	✖	
GPS Genauigkeit anpassbar	✓	✖	✖	✖	
Alarm verlorenes GPS Signal	✓	✖	✖	✖	
Modus mit reduziertem Verbrauch	✖	✖	✖	✖	
Bildschirmsperre	✖	✖	✖	✖	
Kommentare	Dies ist im Wesentlichen eine Navigations App, bei der der Ankeralarm nur ein kleiner Aspekt ist. Aber wenn man die App eh hat, ist es sehr gut, gleich eine Seekarte vom Ankergebiet zu haben, um so zu sehen, ob man irgendwo hineintreibt.	Dies ist im Wesentlichen eine Navigations App, bei der der Ankeralarm nur ein kleiner Aspekt ist. Aber wenn man die App eh hat, ist es sehr gut, gleich eine Seekarte vom Ankergebiet zu haben, um so zu sehen, ob man irgendwo hineintreibt.	Dies ist im Wesentlichen eine Navigations App, bei der der Ankeralarm nur ein kleiner Aspekt ist. Aber wenn man die App eh hat, ist es sehr gut, gleich eine Seekarte vom Ankergebiet zu haben, um so zu sehen, ob man irgendwo hineintreibt.	Dies ist ein Open Source Project und dreht sich um Navigation. Ankern ist nur eine kleine rudimentäre Funktion momentan und etwas schwierig im Menu zu finden.	Die App ist aus 2015 und läuft bei mir nicht richtig. Soweit ich es sehen konnte, ist kein dedizierter Ankeralarm vorhanden, aber man kann einen Wegpunkt dafür "missbrauchen".

August 2021	WatchMate
Logo	
iOS / Apple	gratis
Android / Google	gratis
Landkarte	✓ ?
Seekarte	✓
Konzentrische Abstandsringe um Anker	
Aufzeichnung der Schiffsposition	✓
Zone: Kreis	✓
Zone: Verschiebbarer Kreis	
Zone: Kreis und Kreissegment	
Zone: Beliebig in Karte	
Zone: Anker Peilung & Entfernung	
Zone: Anker Peilung & Kettenlänge & Tiefe	
Zone: Peilung durch Ausrichten des Geräts	
Zone: Anker Koordinaten	
Zone: Verbotszonen	
Alarm über e-mail	
Alarm über Messenger App	
Alarm remote zw. 2 Geräten	
Alarm per SMS oder Anruf	
Bootfinder Modus	
NMEA Schnittstelle via Wifi	✓
Berechnung Kettenlänge über ‘Scope’	
Zeitverzögerung / Filter beim Alarm	
Alarm niedriger Tonpegel	
Alarm Batterie leer	
GPS Genauigkeit anpassbar	
Alarm verlorenes GPS Signal	
Modus mit reduziertem Verbrauch	
Bildschirmsperre	
Kommentare	Dies ist im Wesentlichen eine AIS App, welche zu der Hardware Vesper AIS gehört. Ohne diese HW scheint man auch den normalen Ankeralarm nicht nutzen zu können.